

**АДМИНИСТРАЦИЯ
УВАТСКОГО МУНИЦИПАЛЬНОГО РАЙОНА
РАСПОРЯЖЕНИЕ**

23 апреля 2015 г.

с. Уват

№494-р

О внесении изменений в распоряжение администрации Уватского муниципального района от 15.09.2014 №1493-р

В соответствии с частью 5.8 статьи 19 Федерального закона от 13.03.2006 №38-ФЗ «О рекламе», постановления правительства Тюменской области от 30.07.2013 №304-П «Об утверждении порядка согласования схем размещения рекламных конструкций, и внесения в них изменений»:


1. Внести в распоряжение главы администрации Уватского муниципального района от 15.09.2014 №1493-р «Об утверждении схемы размещения рекламных конструкций» следующие изменения:

а) таблицу приложения №1 «Схему размещения рекламных конструкций на территории Уватского муниципального района» изложить в новой редакции согласно приложению №1 к настоящему распоряжению;

б) приложение №1 дополнить приложением №28 согласно приложению №1 к настоящему распоряжению.

2. Контроль за исполнением настоящего распоряжения возложить на заместителя главы администрации Уватского муниципального района Т.Г. Лакиза.

Глава



А.М. Тулупов

Схема размещения рекламных конструкций на территории Уватского муниципального района

№ п/п	Населенный пункт, Улица	№ дома	Тип, вид рекламной конструкции	№ точки на карте	Карта размещения рекламных конструкций
1.	Д. Уки, ул. Луговая	1	Щитовая рекламная конструкция, статистическая	6	Согласно приложению №1 к приложению №1
2.	П. Туртас, ул. Дорожников	26	Щитовая рекламная конструкция, статистическая	13	Согласно приложению №2 к приложению №1
3.	П. Туртас, ул. Дорожников	26	Щитовая рекламная конструкция, статистическая	14	Согласно приложению №3 к приложению №1
4.	П. Туртас, ул. Ленина	47	Щитовая рекламная конструкция, статистическая	12	Согласно приложению №4 к приложению №1
5.	П. Осинник, ул. Неумоева	1	Щитовая рекламная конструкция, статистическая	15	Согласно приложению №5 к приложению №1
6.	П.Осинник, ул. Комсомольская	6	Щитовая рекламная конструкция, статистическая	16	Согласно приложению №6 к приложению №1
7.	П.Осинник, ул. Комсомольская	8а	Щитовая рекламная конструкция, статистическая	17	Согласно приложению №6 к приложению №1
8.	П.Алымка, ул. Механизаторов	2	Щитовая рекламная конструкция, статистическая	5	Согласно приложению №7 к приложению №1
9.	П.Першино, ул.Мира	86	Афишная конструкция, статистическая	19	Согласно приложению №8 к приложению №1
10	П.Першино, ул.Мира	1	Афишная конструкция, статистическая	18	Согласно приложению №9 к приложению №1
11.	н.п. Уват, ул. Набережная	37	Щитовая рекламная конструкция, статистическая	47	Согласно приложению №10 к приложению №1
12.	С. Уват, ул. Набережная	35	Щитовая рекламная конструкция, статистическая	48	Согласно приложению №11 к приложению №1
13.	С. Уват, ул. Набережная	17	Щитовая рекламная конструкция, статистическая	49	Согласно приложению №12 к приложению №1
14.	П. Туртас, ул. Ленина	276	Щитовая рекламная конструкция, статистическая	10	Согласно приложению №13 к приложению №1
15.	П. Туртас,	12	Щитовая рекламная	11	Согласно

	Ул.Газовиков		конструкция, статистическая		приложению №14 к приложению №1
16.	С.Демьянское, Ул.НПС	36	Настенное панно конструкция, статистическая	4	Согласно приложению №15 к приложению №1
17.	П.Демьянка, мкр.Железнодоро жный	5	Щитовая рекламная конструкция, статистическая	52	Согласно приложению №16 к приложению №1
18.	П.Демьянка,ул. Железнодорожн иков	4	Рекламная тумба конструкция, статистическая	7	Согласно приложению №17 к приложению №1
19.	П.Демьянка Уул.Железнодоро жников	1	Щитовая рекламная конструкция, статистическая	8	Согласно приложению №17 к приложению №1
21.	С.Ивановка, ул.Орджоникидз е	12	Световой короб, конструкция, статистическая	26	Согласно приложению №18 к приложению №1
22.	С.Ивановка, ул.Комунальный	4	Щитовая рекламная конструкция, статистическая	21	Согласно приложению №19 к приложению №1
23.	С.Ивановка, Ул.Комунальный	2а	Щитовая рекламная конструкция, статистическая	20	Согласно приложению №19 к приложению №1
24	С.Ивановка, Паромная	1	Щитовая рекламная конструкция, статистическая	23	Согласно приложению №20 к приложению №1
25	С.Ивановка,Орд жоникидзе	14а	Щитовая рекламная конструкция, статистическая	45	Согласно приложению №21 к приложению №1
26	Федеральная автодорога Тюмень – Ханты-Мансийск	345 км (300м)	Щитовая рекламная конструкция, статистическая	34	Согласно приложению №22 к приложению №1
27	Федеральная автодорога Тюмень – Ханты-Мансийск	370 км(6 00м)	Щитовая рекламная конструкция, статистическая	39	Согласно приложению №23 к приложению №1
28	Федеральная автодорога Тюмень – Ханты-Мансийск	365 км(400м)	Щитовая рекламная конструкция, статистическая	37	Согласно приложению №24 приложению №1
29	Федеральная автодорога Тюмень – Ханты-Мансийск	310 км(5 00м)	Щитовая рекламная конструкция, статистическая	30	Согласно приложению №25 приложению №1
30	Федеральная автодорога Тюмень – Ханты-Мансийск	386 км (350 спра ва)	Щитовая рекламная конструкция, статистическая	42	Согласно приложению №26 приложению №1
31	Федеральная автодорога Тюмень – Ханты-Мансийск	387 км	Щитовая рекламная конструкция, статистическая	40	Согласно приложению №27 приложению №1
32	Федеральная	350	Щитовая рекламная	53,54	Согласно

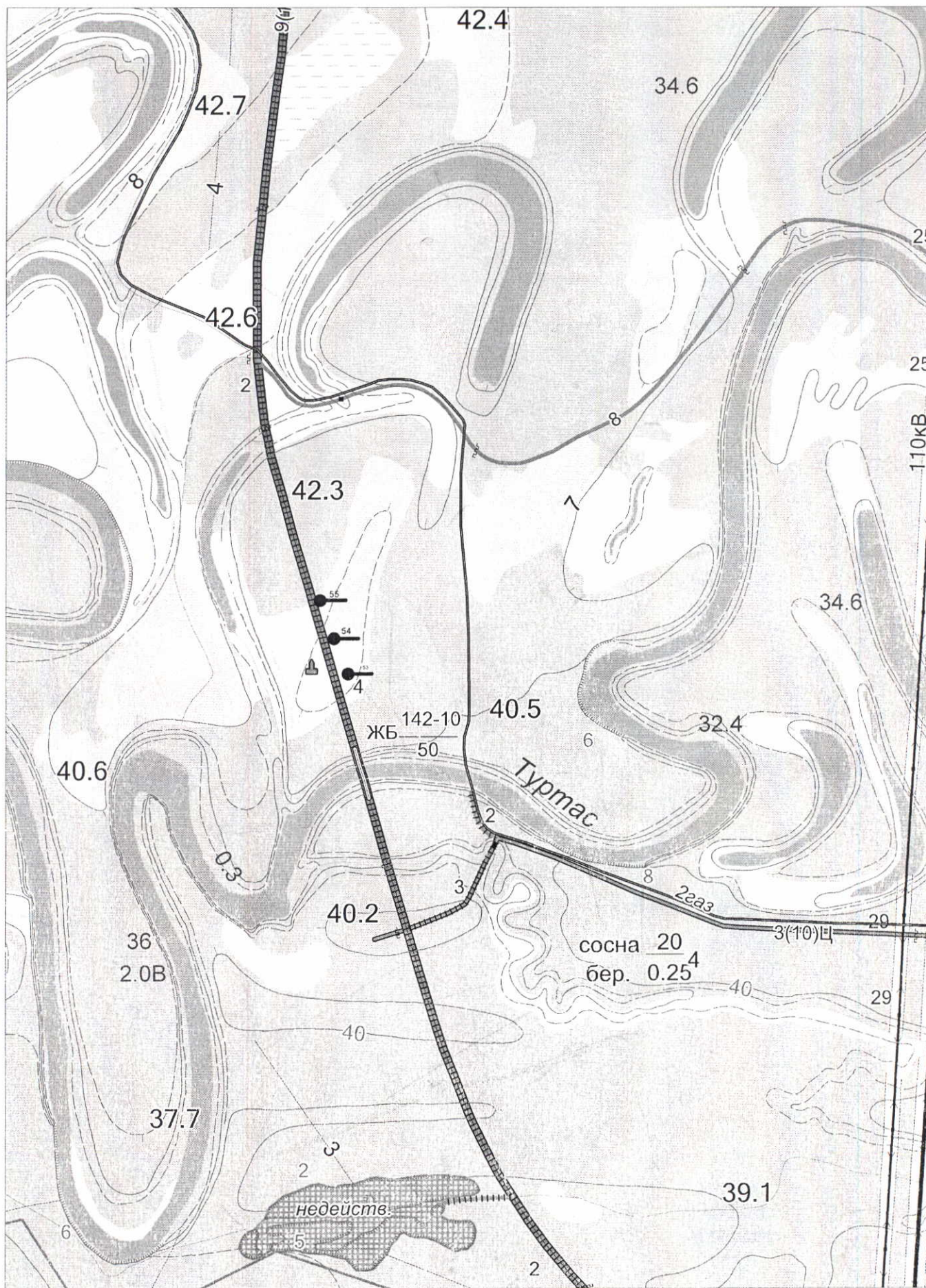
	автодорога Тюмень-Ханты- Мансийск	км	конструкция, статистическая	55	приложению №28 к приложению №1
--	---	----	--------------------------------	----	-----------------------------------


Приложение №7
к распоряжению администрации
Уватского муниципального района
от 23.04.2015 № 494-р

Приложение №28 к приложению № 1
распоряжения администрации
Уватского муниципального района
от 15.09.2014 №1493-р

**Карта размещения рекламной конструкции
на земельном участке независимо от формы
собственности**

Схема размещения рекламных конструкций на территории
Уватского муниципального района





Конструкция №2



Конструкция №3

Карта размещения рекламной конструкции
Идентификационный номер РК 72:18:902002: 53

Место размещения рекламной конструкции	Уватский МР, Федеральная автодорога
Координатное описание места размещения рекламной конструкции	МСК ТО Зона № X=69,065072 Y=58,965345
Наименование зоны размещения рекламной конструкции	
Форма собственности	
Тип рекламной конструкции	Статистические
Вид рекламной конструкции	Щитовая рекламная конструкция
Площадь рекламной конструкции	18 м ²
Технические характеристики рекламной конструкции	+габаритные размеры надземной части 3мх6м. -метал, пластик, дерево. -двусторонняя рекламная конструкция -безопасность подтверждена материалами и конструктивными расчетами проекта рекламной конструкции

- промывочная зона

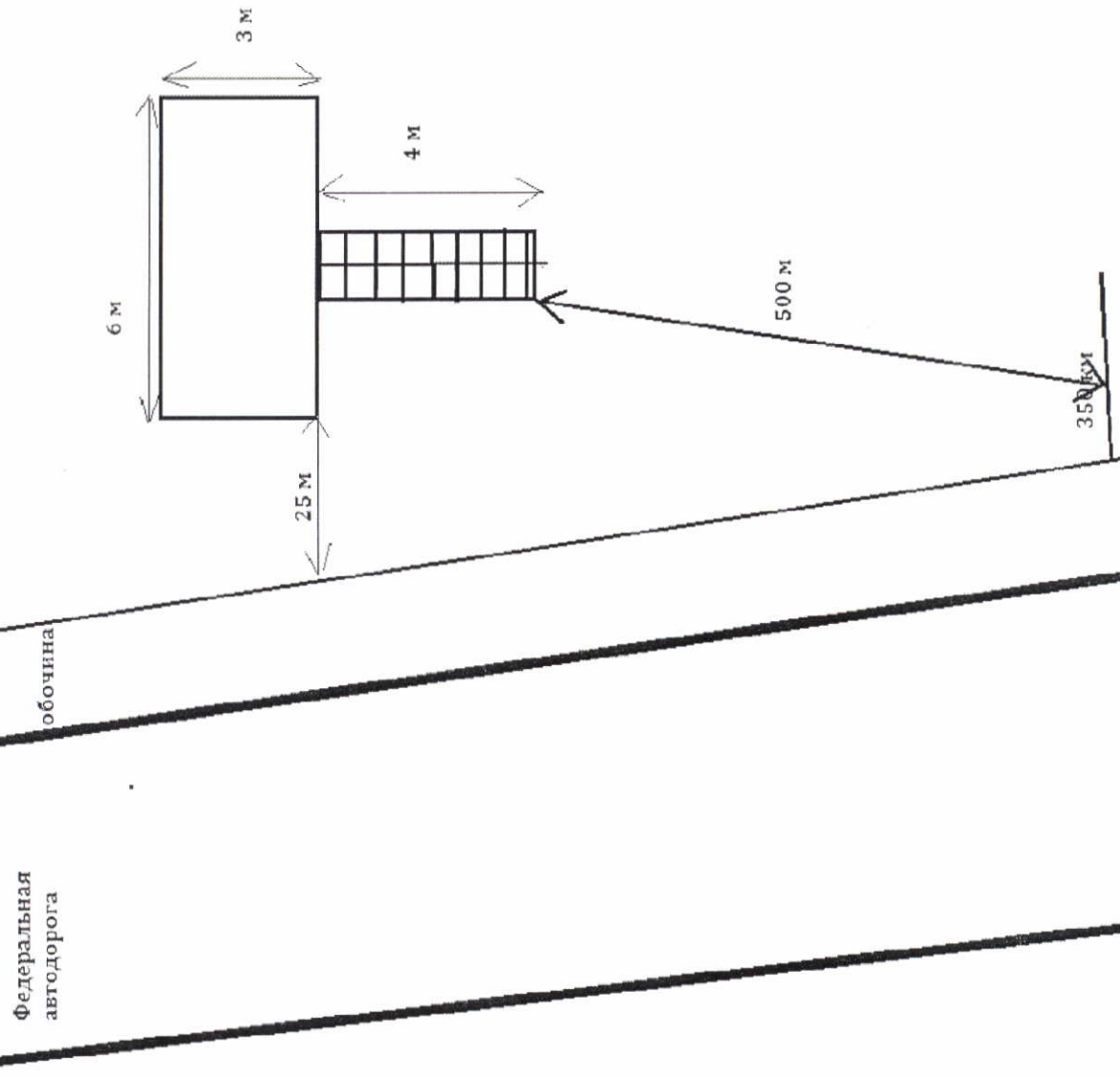
1311

Карта размещения рекламной конструкции
Идентификационный номер РК 72:18:902002:54

Место размещения рекламной конструкции	Уватский МР, Федеральная автодорога
Координатное описание места размещения рекламной конструкции	МСК ТО Зона № X=69,064390 Y=58,966230
Наименование зоны размещения рекламной конструкции	
Форма собственности	
Тип рекламной конструкции	Статистические
Вид рекламной конструкции	Щитовая рекламная конструкция
Площадь рекламной конструкции	18м ²
Технологические характеристики рекламной конструкции	-габаритные размеры надземной части 3мх6м -метал, пластик, дерево. -двусторонняя рекламная конструкция -безопасность подтверждена материалами и конструктивными расчетами про

Карта размещения рекламной конструкции
Идентификационный номер РК 72:18:902002:55

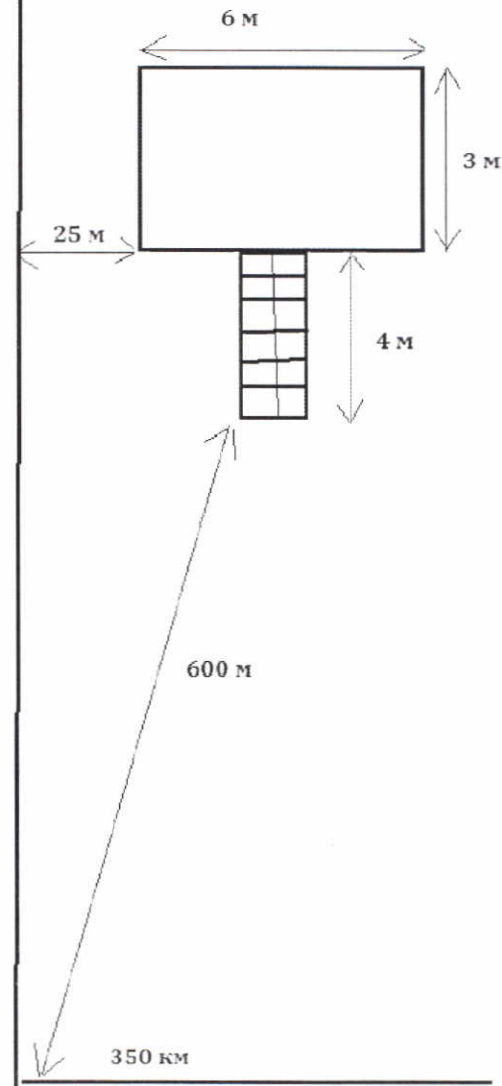
Место размещения рекламной конструкции	Уватский МР, Федеральная автодорога
Координатное описание места размещения рекламной конструкции	МСК ТО Зона № X=69,063708 Y=58,967188
Наименование зоны размещения рекламной конструкции	
Форма собственности	
Тип рекламной конструкции	Статистические
Вид рекламной конструкции	Щитовая рекламная конструкция
Площадь рекламной конструкции	18м ²
Технологические характеристики рекламной конструкции	-габаритные размеры надземной части 3мх6м -метал, пластик, дерево. -двусторонняя рекламная конструкция -безопасность подтверждена материалами и конструктивными расчетами про



Рекламная
конструкция №2

Федеральная
автодорога

обочина

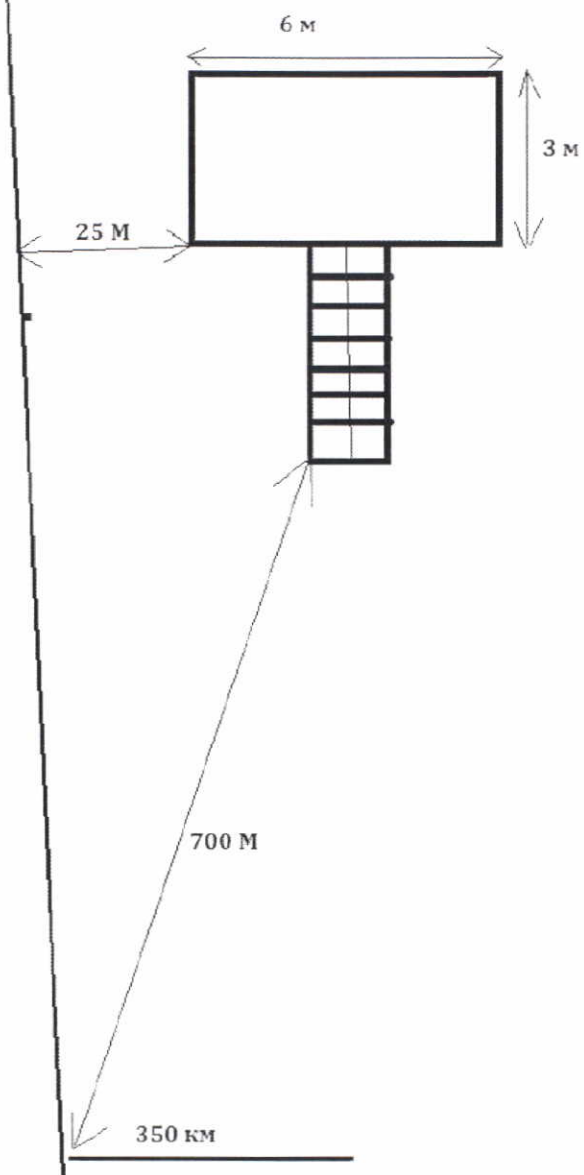


72:18:902002:54

Рекламная конструкция
№3

Федеральная
автодорога

обочина



72:18:902002:55

СОГЛАСОВАННО:

Рекламная конструкция

Глава администрации

Уватского муниципального района

А.М. Тулупов

Заместитель главы администрации

Уватского муниципального района

Т.Г. Лакиза

Начальник отдела архитектуры и
Градостроительства администрации

Уватского муниципального района

А.М. Созонов

Директор Тобольского филиала
ОАО «Сибирско-Уральская
Энергетическая компания

КОПИЯ ЭЛЕКТРОННОГО ДОКУМЕНТА ВЕРНА.
Всего в копии _____ л.
Электронный документ создан и хранится в
автоматизированной системе межведомственного
электронного взаимодействия Тюменской области
(СМЭВ ТО)
704900 _____ Вилько Е. В.
специалист Степанова И. В. (Ф.И.О.)
26.02 2015г.

В.Г. Кидло

Директор Тобольского ТПТО
Филиала ОАО «Тюменьэнерго-
«Тюменские распределительные сети»

КОПИЯ ЭЛЕКТРОННОГО ДОКУМЕНТА ВЕРНА.
Всего в копии _____ л.
Электронный документ создан и хранится в
автоматизированной системе межведомственного
электронного взаимодействия Тюменской области
(СМЭВ ТО)
703790 _____ Ахмеров Р. Р.
специалист Степанова И. В. (Ф.И.О.)
25.02 2015г.

А.А. Солохин

Начальник Уватского ЦКТО Тобольского
ФТК МРФ «Урал», ОАО Ростелеком

КОПИЯ ЭЛЕКТРОННОГО ДОКУМЕНТА ВЕРНА.
Всего в копии _____ л.
Электронный документ создан и хранится в
автоматизированной системе межведомственного
электронного взаимодействия Тюменской области
(СМЭВ ТО)
703801 _____ Гусев Е. А.
специалист Степанова И. В. (Ф.И.О.)
05.03 2015г.

Е.А. Гусев

Начальник Управления ГИБДД
УМВД России по Тюменской области _____ Г.Д.Лсточкин



МВД России

**УПРАВЛЕНИЕ МИНИСТЕРСТВА
ВНУТРЕННИХ ДЕЛ
РОССИЙСКОЙ ФЕДЕРАЦИИ
ПО ТЮМЕНСКОЙ ОБЛАСТИ**
(УМВД России по Тюменской области)

**Управление Государственной
инспекции безопасности дорожного
движения**

ул. Одесская, 16, Тюмень, 625023
«27» февраля 2015 года № 17/6 - 1227

Первому заместителю главы
Администрации Уватского
муниципального района

Харламову М.Б.

ул. Иртышская, 19, с. Уват, 626170

Уважаемый Михаил Борисович!

Управление ГИБДД УМВД России по Тюменской области считает возможным размещение рекламных конструкций на территории Уватского района в полосе отвода федеральной автомобильной дороги «Тюмень-Тобольск-Ханты-Мансийск», при выполнении технических условий владельца автомобильной дороги ФКУ «Уралуправтодор» в г. Тобольске.

Дополнительно информирую Вас, что в соответствии с положениями Градостроительного Кодекса Российской Федерации от 29.12.2004 года № 190-ФЗ, Госавтоинспекция не отнесена к органам, участвующим в согласовании проектной документации на строительство, реконструкцию и ремонт автомобильных дорог, дорожных сооружений и объектов дорожного сервиса, в том числе в согласовании размещения рекламных конструкций в полосе отвода автомобильных дорог.

Федеральный закон от 7.02.2011г. № ФЗ-3 «О полиции» и Указ Президента Российской Федерации от 15.06.1998г. № 711 «О дополнительных мерах по обеспечению безопасности дорожного движения» также не устанавливают обязанность ГИБДД по осуществлению указанной деятельности.

Заместитель начальника

А.И. Чубаров



ФЕДЕРАЛЬНОЕ КАЗЕННОЕ
УЧРЕЖДЕНИЕ
«ФЕДЕРАЛЬНОЕ УПРАВЛЕНИЕ
АВТОМОБИЛЬНЫХ ДОРОГ «УРАЛ»
ФЕДЕРАЛЬНОГО ДОРОЖНОГО
АГЕНТСТВА»
(ФКУ «Уралуправтодор»)
филиал в г. Тобольске

626152, г. Тобольск, 7 микрорайон, стр. 30, оф. 715
Телефон/факс: (3456) 24-46-63, 26-46-70
E-mail: filial-tob@fadural.ru, http://www.fuad-ural.ru

№ 18-05/167
от 17.03.2015

О внесении изменений в схему размещения рекламных конструкций

Уважаемый Михаил Борисович!

Филиал ФКУ «Уралуправтодор» в г. Тобольске рассмотрев предоставленные на согласование письмом от 20.02.2015г № 1341-И дополнительные схемы размещения рекламных конструкций на территории Уватского района Тюменской области в границах придорожных полос, т.е. за пределами 25м от оси автомобильной дороги федерального значения Р-404 Тюмень – Тобольск - Ханты-Мансийск на соответствие требований ГОСТ Р 52044-2003 «Наружная реклама на автомобильных дорогах и территориях городских и сельских поселений. Общие технические требования к средствам наружной рекламы. Правила размещения» согласовывает внесение изменений в схему размещения рекламных конструкций в придорожной полосе автомобильной дороги федерального значения Р-404 Тюмень – Тобольск- Ханты-Мансийск с установкой трех дополнительных рекламных конструкций на км 350+500(справа), км 350+600(справа), км 350+700(справа).

Предлагаем внести изменения в ранее согласованную схему размещения рекламных конструкций в придорожной полосе автомобильной дороги федерального значения Р-404 на территории Уватского района с учетом вышеперечисленных поправок и предоставить откорректированную схему в филиал ФКУ «Уралуправтодор» в г. Тобольске.

Директор филиала

А.В. Осинцев